ОБЩЕСТВО С ОГРАНИЧЕННОЙ ОТВЕТСТВЕННОСТЬЮ «КАСКАД»

347700, Ростовская область, Кагальницкий район, ст. Кагальницкая, ул. Горького, 36 т.8-(863)-297-52-00, 89281135599 E-mail: kaskad7373@yandex.ru ОГРН 1046113000812 ОКПО 71949274 ИНН 6113015841, КПП 611301001, р/с 40702810415090000950 ФИЛИАЛ ЮЖНЫЙ ПАО БАНКА «ФК ОТКРЫТИЕ» г. Ростов-на-Дону, к/с 30101810560150000061 БИК 046015061

Экз. № 1

Заказчик: ООО «СтройГазКомплект»

ПРОЕКТ ПЛАНИРОВКИ И ПРОЕКТ МЕЖЕВАНИЯ ТЕРРИТОРИИ ЛИНЕЙНОГО ОБЪЕКТА

«Газопровод межпоселковый высокого давления п.Четук-п.Читук Теучежского района Республики Адыгея» Код стройки 01/1442-1

Договор субподряда № 8000.253.033/2-СУБ-1 от 11.10.2021г.

г. Ростов-на-Дону
2022 год

ОБЩЕСТВО С ОГРАНИЧЕННОЙ ОТВЕТСТВЕННОСТЬЮ «КАСКАД»

347700, Ростовская область, Кагальницкий район, ст. Кагальницкая, ул. Горького, 36 т.8-(863)-297-52-00, 89281135599 E-mail: kaskad7373@yandex.ru ОГРН 1046113000812 ОКПО 71949274 ИНН 6113015841, КПП 611301001, р/с 40702810415090000950 ФИЛИАЛ ЮЖНЫЙ ПАО БАНКА «ФК ОТКРЫТИЕ» г. Ростов-на-Дону, к/с 30101810560150000061 БИК 046015061

Экз. № 1

Заказчик: ООО «СтройГазКомплект»

ПРОЕКТ ПЛАНИРОВКИ И ПРОЕКТ МЕЖЕВАНИЯ ТЕРРИТОРИИ ЛИНЕЙНОГО ОБЪЕКТА

«Газопровод межпоселковый высокого давления п.Четук-п.Читук Теучежского района Республики Адыгея» Код стройки 01/1442-1

Договор субподряда № 8000.253.033/2-СУБ-1 от 11.10.2021г.

Директор ООО «КАСКАД» **А.А. Логуа**

г. Ростов-на-Дону
2022 год

№№ п.п.	СОДЕРЖАНИЕ	Стр.
1	**ТОМ 1. ОСНОВНАЯ ЧАСТЬ.**	4-21
2	Раздел 1. Графическая часть.	5-11
3	1.1. Чертеж планировки территории	5-11
4	Раздел 2. Положения о размещении линейных объектов	12-21
5	2.1. Общие положения	12
6	2.2. Положения о размещении линейных объектов	12-21
7	**ТОМ 2. МАТЕРИАЛЫ ПО ОБОСНОВАНИЮ ПРОЕКТА ПЛАНИРОВКИ ТЕРРИТОРИИ.**	22-36
8	Раздел 3. Графическая часть.	23-30
9	3.1. Схема расположения элементов планировочной структуры	23
10	3.2. Схема границ территорий, подверженных риску возникновения чрезвычайных ситуаций природного и техногенного характера. Схема границ зон с особыми условиями использования территорий. Схема использования территории в период подготовки проекта планировки территории. Схема конструктивных и планировочных решений.	24-30
11	Раздел 4. Пояснительная записка.	31-36
12	4.1. Описание природно-климатических условий территории.	31
13	4.2. Обоснование определения границ зон планируемого размещения линейного объекта.	31-34
14	4.2.1. Обоснование размещения линейного объекта на планируемой территории.	31-32
15	4.2.2. Обоснование параметров линейного объекта на планируемой территории.	32-33
16	4.2.3. Обоснование размещения линейного объекта с учетом особых условий использования территории и мероприятий по сохранению объектов культурного наследия.	33
17	4.2.4. Защита территории от чрезвычайных ситуаций природного и техногенного характера, проведение мероприятий по гражданской обороне и пожарной безопасности.	33-34
18	4.3. Обоснование определения границ зон планируемого размещения линейных объектов, подлежащих п переносу (переустройству) из зон планируемого размещения линейных объектов.	34
19	4.4. Обоснование определения предельных параметров застройки территории в границах зон планируемого размещения объектов капитального строительства, входящих в состав линейных объектов.	34
20	4.5. Ведомость пересечений границ зон планируемого размещения линейного объекта (объектов) с сохраняемыми объектами капитального строительства (здание, строение, сооружение, объект, строительство которого не завершено), существующими и строящимися на момент подготовки проекта планировки территории.	34-35
21	4.6. Ведомость пересечений границ зон планируемого размещения линейного объекта (объектов) с объектами капитального строительства, строительство которых запланировано в соответствии с ранее утвержденной документацией по планировке территории.	35
22	4.7. Ведомость пересечений границ зон планируемого размещения линейного объекта (объектов) с водными объектами (в том числе с водотоками, водоемами, болотами и т.д.).	36
23	**ТОМ 3. ПРОЕКТ МЕЖЕВАНИЯ ТЕРРИТОРИИ. ОСНОВНАЯ ЧАСТЬ**	37-63
24	3.1. Чертеж межевания территории	38-44
25	3.2. Пояснительная записка	45-63
26	**ТОМ 4. ПРОЕКТ МЕЖЕВАНИЯ ТЕРРИТОРИИ. МАТЕРИАЛЫ ПО ОБОСНОВАНИЮ**	64-75
27	4.1. Чертеж межевания территории. Материалы по обоснованию	65-71
28	4.2. Схема на кадастровом плане территории	72
29	4.3. Пояснительная записка	73-75
30	Иная документация	76-87

ТОМ 1

ПРОЕКТ ПЛАНИРОВКИ. ОСНОВНАЯ ЧАСТЬ

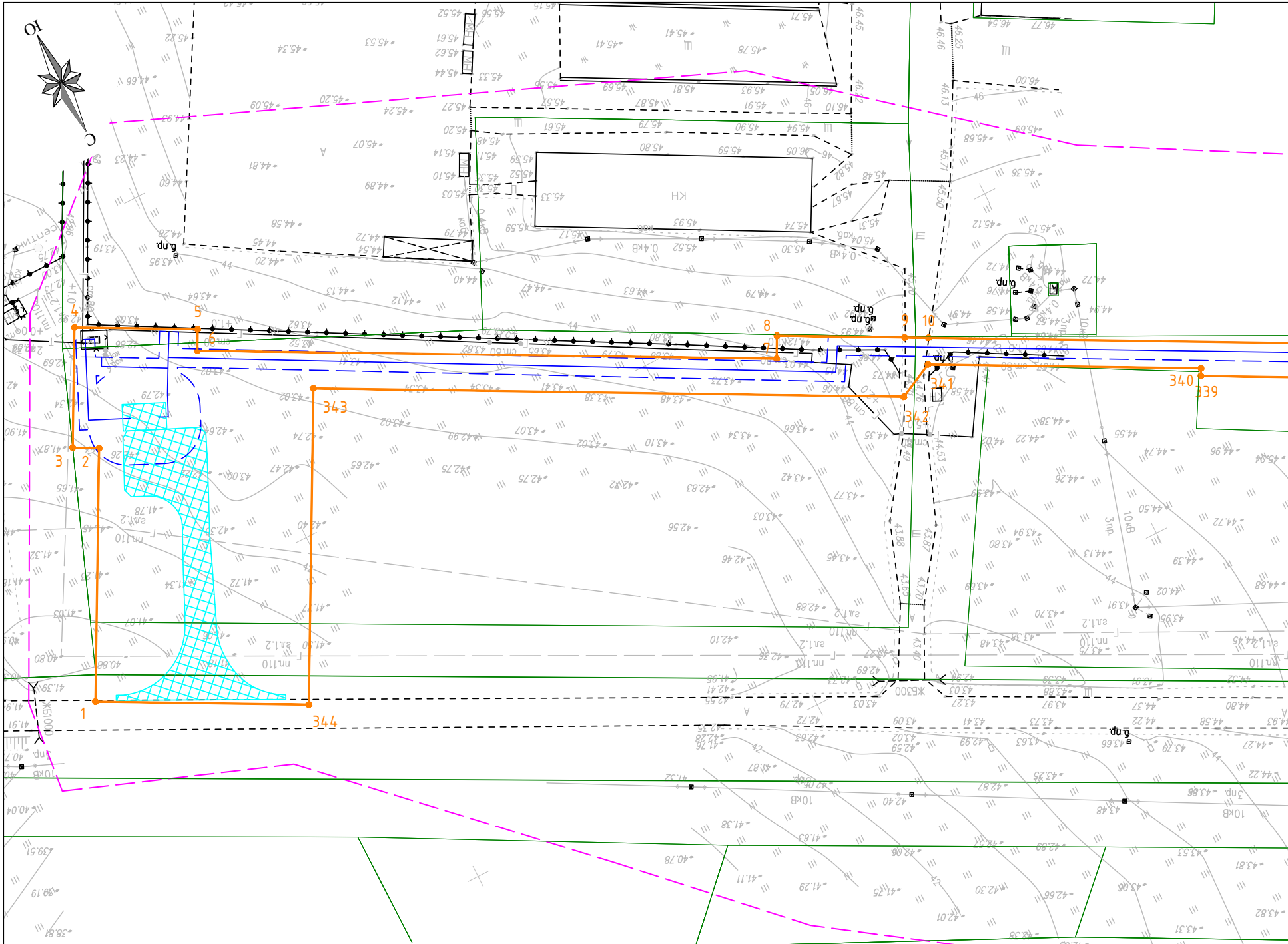
Ю
С
1
2
3
4
5
6
7
8
9
10
339
340
341
342
343
344

Условные обозначения:

- — — – граница разработки проекта планировки;
- —●— 1 – зона планируемого размещения линейного объекта;
- —— – ось проектируемого газопровода;
- ▭ – граница зоны с особыми условиями использования территории (охранная зона газопровода);
- —— – граница существующих земельных участков;
- —— – граница кадастрового квартала;
- 🟩 – граница земель лесного фонда;
- ▨ – граница зоны планируемого размещения объектов и сооружений, необходимых для строительства линейного объекта.

Схем

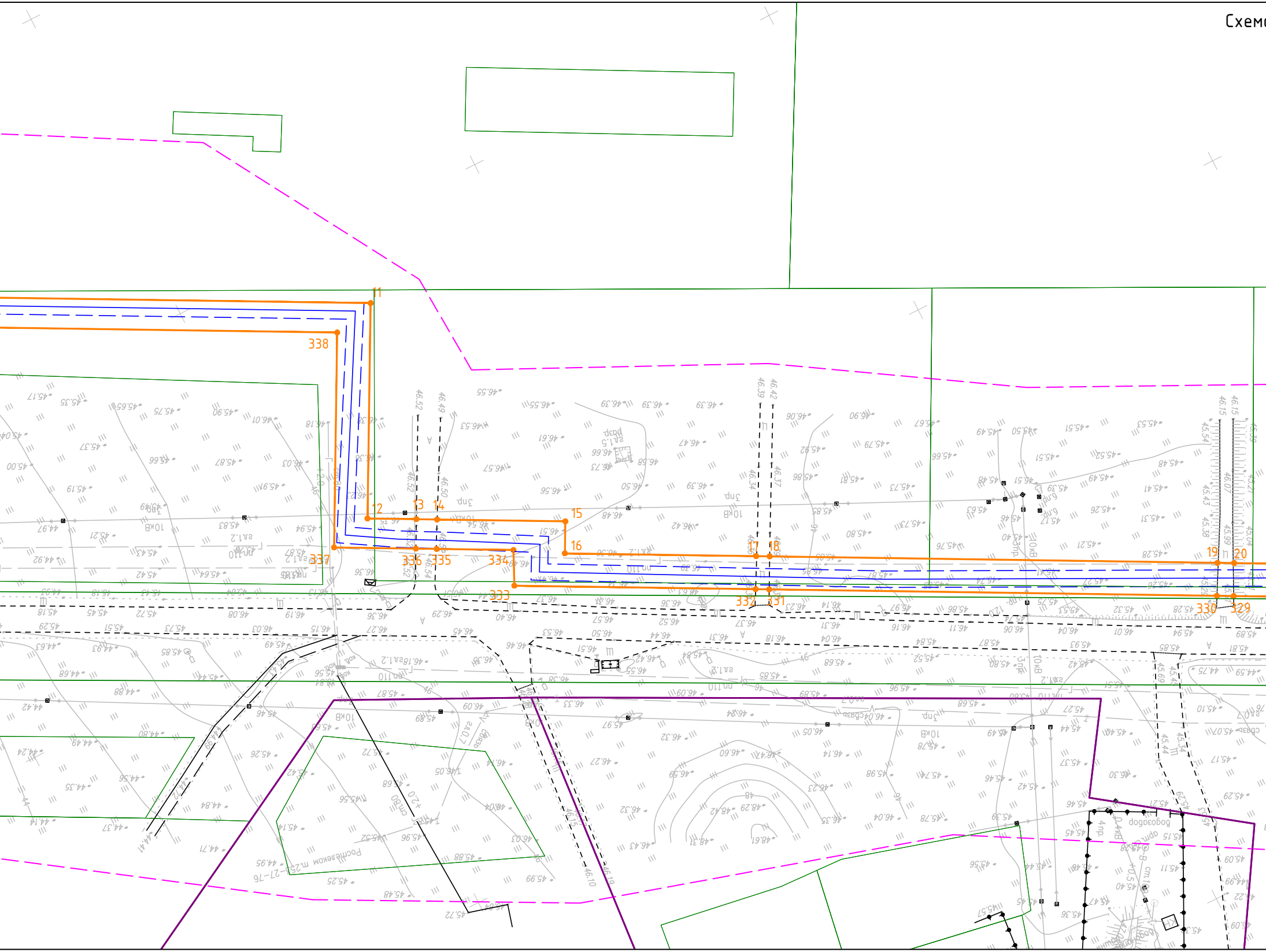

11
338
12
13
14
15
16
17
18
19
20
337
336
335
334
333
332
331
330
329
10кВ
пп110
эл.1.2
зпд
связь
водовод
Ростелеком т.25-27-76
кол

а планировки территории

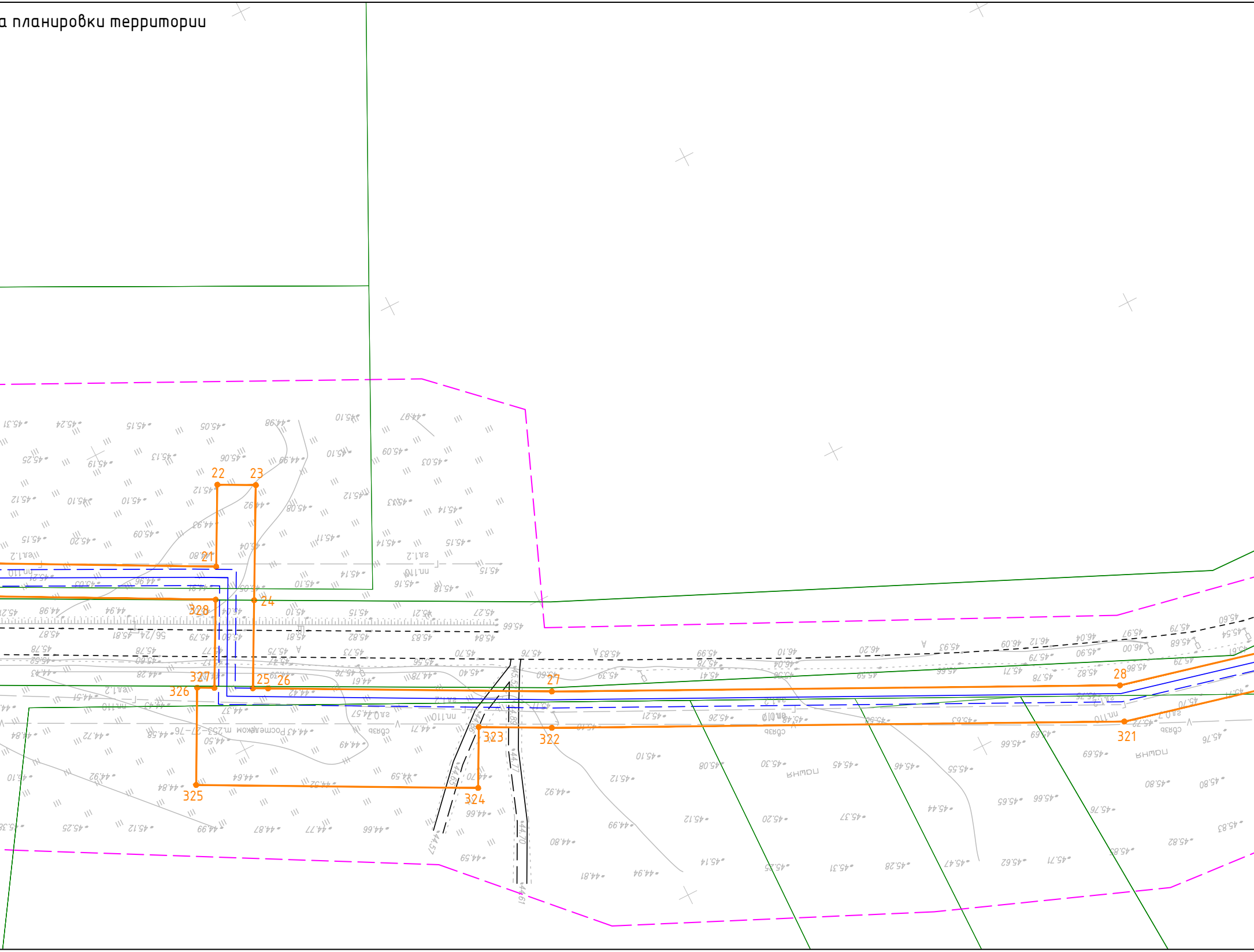
22
23
21
24
328
327
326
25
26
27
28
325
324
323
322
321
м.253-27-76

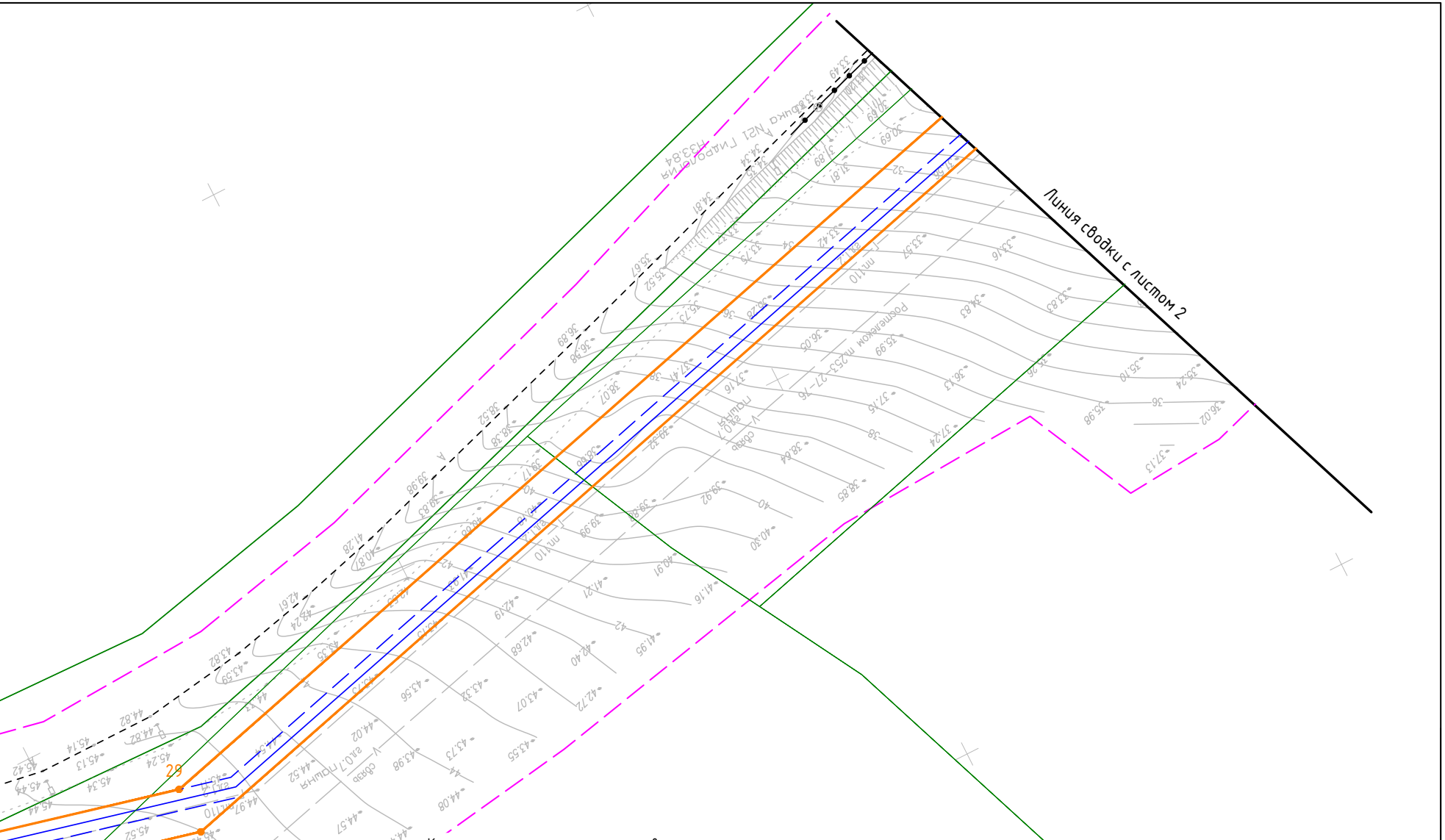
Линия сводки с листом 2
29
320
Вышка №1 Гидрология
пэ110
Ростелеком п.253-27-16
Связь L-0.7 пашня

Картограмма расположения листов

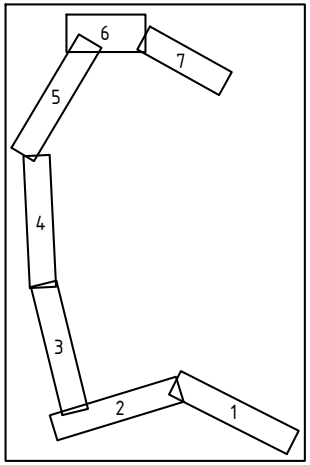

Примечание:

1. Чертеж проекта планировки включает в себя:

– чертеж границ зон планируемого размещения линейного объекта.

2. Чертеж проекта планировки выполнен на топографической съемке ООО "СтройГазКомплект" в 2021 г., система координат МСК-01, система высот Балтийская 1977 г.

Изм.	Кол. уч.	Лист	№ док.	Подп.	Дата
Директор		Логуа А.А.			
Разработал		Аракелян В.Р.			

СРО № 0072.02-2010 от 19 сентября 2011г

Газопровод межпоселковый высокого давления п. Четук - п. Читук
Теучежского района Республики Адыгея

Проект планировки территории.
Утверждаемая часть.

Стадия	Лист	Листов
П	1	7

Чертеж планировки территории М 1:1000

ООО "КАСКАД"

ПОЛОЖЕНИЯ
о размещении линейного объекта:
«Газопровод межпоселковый высокого давления п.Четук-п.Читук Теучежского района Республики Адыгея» Код стройки 01/1442-1

1. Общие положения

С целью строительства межпоселкового газопровода для бесперебойного газоснабжения потребителей п. Четук, п. Читук Теучежского района Республики Адыгея, разрабатывается проект планировки территории линейного объекта: «Газопровод межпоселковый высокого давления п.Четук-п.Читук Теучежского района Республики Адыгея» Код стройки 01/1442-1.

Основными задачами проекта планировки являются:

установление границ зоны планируемого размещения линейных объектов.

2. Положения о размещении линейных объектов

Проект планировки территории размещения линейного объекта выполнен в границах Пчегатлукайского сельского поселения Теучежского района, Республики Адыгея.

На основании существующей градостроительной ситуации, информации из государственного кадастра недвижимости, предложений по трассированию и планируемых параметров линейного объекта в проекте планировки определены границы зоны планируемого размещения линейных объектов.

Красные линии для текущего объекта не устанавливаются, в связи с тем, что согласно п.п.11 п. 1 ст. 1 Градостроительного кодекса - красные линии устанавливаются под территории общего пользования, а именно под размещение объектов: площади, улицы, проезды, набережные, береговые полосы водных объектов общего пользования, скверы, бульвары. Согласно Градостроительного кодекса данный объект относится к линейным объектам.

2.1. Планировочные и архитектурно-пространственные решения

В административном отношении объект: «Газопровод межпоселковый высокого давления п.Четук-п.Читук Теучежского района Республики Адыгея» Код стройки 01/1442-1, проходит по землям Пчегатлукайского сельского поселения Теучежского района, Республики Адыгея. Основными техническими решениями предусматривается установка понижающего пункта редуцирования газа шкафного (ГГРП) в точке подключения, прокладка газопровода высокого давления 2 категории Р≤0,6 МПа до п. Читук, установка пункта редуцирования газа шкафного в п.Читук и прокладка газопровода среднего давления для закольцовки с существующим газопроводом среднего давления диаметром 110 проложенному по территории снт «Кавказ» к объекту «спортивная база». Основные планировочные показатели системы газоснабжения приведены в таблице №2.

Таблица № 2

№ п/п	Наименование показателя	Единица измерения	Проектное предложение
1	2	3	4
1	Площадь территории в пределах границ зоны планируемого размещения линейных объектов, всего в том числе:	кв.м	120803
	На территории Теучежского района Республики Адыгея	кв.м	120803

Характеристика системы газоснабжения ***«Газопровод межпоселковый высокого давления п.Четук-п.Читук Теучежского района Республики Адыгея» Код стройки 01/1442-1*** приведена в таблице № 3.

Таблица № 3

№	Наименование показателей	Единица измерений	Величина показателя
1.	Газопровод высокого давления 2 категории		
	Давление	МПа	0,6
	Материал		ПЭ
	Протяженность	км	9,0
	Установка ГРПШ	шт.	2

В соответствии с «Правилами охраны газораспределительных сетей», утверждённых Постановлением Правительства Российской Федерации от 20.11.2000г. № 878 в целях обеспечения сохранности газораспределительных сетей, а также предотвращения аварий при их эксплуатации, должен быть установлен следующий порядок определения границ охранных зон газораспределительных сетей:

1. вдоль трасс наружных газопроводов – в виде территории, ограниченной условными линиями, проходящими на расстоянии двух метров с каждой стороны газопровода.

2. вокруг отдельно стоящих газорегуляторных пунктов - в виде территории ограниченной замкнутой линией, проведенной на расстоянии 10м от границ этих объектов.

2.2 Перечень координат характерных точек границы зоны планируемого размещения линейного объекта, подлежащих переносу (переустройству) из зоны планируемого размещения линейного объекта.

Проектом планировки территории не предусматривается перенос (переустройство) линейных объектов из зон планируемого размещения линейного объекта. В связи с этим перечень координат характерных точек и чертеж границ зон планируемого размещения линейных объектов, подлежащих переносу (переустройству) из зон планируемого размещения линейных объектов не формируется.

2.3 Предельные параметры разрешенного строительства, реконструкции объектов капитального строительства, входящих в состав линейного объекта в границах зоны его планируемого размещения.

Данный раздел не разрабатывался в связи с его ненадобностью, т.к. проектируется линейный объект.

2.4 Информация о необходимости осуществления мероприятий по охране окружающей среды.

Планируемый линейный объект размещается на землях Пчегатлукайского сельского поселения Теучежского района, Республики Адыгея.

Охрана окружающей среды в зоне производства работ осуществляется в соответствии с действующими нормативными правовыми актами.

Подрядная строительная организация должна обеспечить осуществление строительно-монтажных работ, исключающее:

- нанесение урона окружающей природной среде, приводящего к деградации земель, обусловленного передвижением и размещением транспортных средств, средств механизации, складированием стройматериалов, размещением объектов инфраструктуры;
- засорение местности в виде строительных отходов в полосе отвода и в зоне возможных воздействий трубопроводов в целом;
- загрязнения окружающей среды.

Все работы должны проводиться только в пределах границ отвода территории под строительство.

Проектируемые инженерные коммуникации не пересекают зарегистрированных месторождений полезных ископаемых.

Проектируемый объект сооружается для газоснабжения населения.

Указанный технологический процесс является безотходным и не сопровождается вредными выбросами в окружающую природную среду (как воздушную, так и водную).

Производственный шум и вибрации отсутствуют. В связи с этим проведение воздухо-водоохранных мероприятий по снижению производственного шума и вибрации настоящим проектом не предусматривается.

Во время производства строительно-монтажных работ образуются отходы, которые токсичны.

Во время производства строительно-монтажных работ промышленные отходы не образуются.

После строительства инженерных коммуникаций земельные участки, временно используемые при строительстве, должны быть приведены в надлежащее состояние.

Принятые проектные решения соответствуют существующему природоохранному законодательству, природные ресурсы используются рационально.

2.5. Информация о необходимости осуществления мероприятий по защите сохраняемых объектов капитального строительства (здание, строение, сооружение, объекты, строительство которых не завершено), существующих и строящихся на момент подготовки проекта планировки территории, а также объектов капитального строительства, планируемых к строительству в соответствии с ранее утвержденной документацией по планировке территории, от возможного негативного воздействия в связи с размещением линейных объектов.

Трасса пересекает автомобильные дороги. Переход выполняется закрытым способом в футляре методом ННБ. Остальные пересекаемые сооружение планируется пересекать открытым способом.

2.6. Информация о необходимости осуществления мероприятий по сохранению объектов культурного наследия от возможного негативного воздействия в связи с размещением линейного объекта

Объекты культурного наследия по трассе газопровода отсутствуют, данный раздел не разрабатывается.

2.7. Информация о необходимости осуществления мероприятий по защите территории от чрезвычайных ситуаций природного и техногенного характера, в том числе по обеспечению пожарной безопасности и гражданской обороне

На планируемом объекте прогнозируются следующие чрезвычайные ситуации: пожар, вызванный коротким замыканием в системе электрических сетей и оборудования; аварии на инженерных сетях; иные возможные аварии, исходя из технологии работы объекта.

Основные факторы риска возникновения чрезвычайных ситуаций природного и техногенного характера определены на основе имеющейся архивной информации ГУ МЧС России по РА. На проектируемой к застройке территории могут наблюдаться опасные природные явления: шквалистый ветер, ураганные ветры; сильные гололёдно-изморозевые отложения на проводах; значительное количество выпадение осадков за непродолжительный период времени (дождь, мокрый снег, дождь со снегом); гололед; град; грозы, пожары природные, наводнения и подтопления.

На проектируемой территории объекты гражданской обороны отсутствуют, размещение новых объектов не планируется. В непосредственной близости от проектируемого линейного объекта пожароопасных зданий и сооружений нет. Постоянного обслуживающего персонала на проектируемом объекте не предусматривается, следовательно, систем управления и оповещения ГО

проектируемого объекта, в основе которых лежат средства связи, в соответствии с Постановлением Правительства РФ от 02.03.93 г. № 178, не создается.

Оповещение бригад, осуществляющих периодический осмотр и обслуживание объекта, по сигналам ГО и управление ими по выполнению мероприятий ГО, осуществляется диспетчерской службой эксплуатирующей организации по имеющимся средствам мобильной связи.

Возможными источниками чрезвычайных ситуаций техногенного и природного характера на проектируемом линейном объекте могут являться:

- некачественное строительство;
- обрушение и повреждение сооружений и установок;
- механические повреждения;
- нарушение норм технологического режима;
- отклонения климатических условий от ординарных - сильные морозы, паводки, ураганные ветры, смерчи и прочее, которые могут стать причиной аварии.

Исходя из назначения проектируемой территории и требований ГУМ РФ по делам ГО и ЧС, дополнительных инженерно-технических мероприятий ГО на планируемой территории не предусматривается.

Пожарная безопасность проектируемой территории обеспечивается соблюдением правил противопожарной безопасности при строительстве и эксплуатации объекта.

ТОМ 3
ПРОЕКТ МЕЖЕВАНИЯ. ОСНОВНАЯ ЧАСТЬ.

ПОЯСНИТЕЛЬНАЯ ЗАПИСКА
к проекту межевания территории размещения линейного объекта «Газопровод межпоселковый высокого давления п.Четук-п.Читук Теучежского района Республики Адыгея» Код стройки 01/1442-1

1. Общие положения

Проект межевания территории размещения линейного объекта «Газопровод межпоселковый высокого давления п.Четук-п.Читук Теучежского района Республики Адыгея» Код стройки 01/1442-1.

Проект межевания разработан в целях определения границ территории, необходимой для организации строительства линейного объекта «Газопровод межпоселковый высокого давления п.Четук-п.Читук Теучежского района Республики Адыгея» Код стройки 01/1442-1.

Основной задачей проекта межевания является: установление границ образуемых земельных участков и границ действия публичного в границах полосы отвода для организации строительства линейного объекта: «Газопровод межпоселковый высокого давления п.Четук-п.Читук Теучежского района Республики Адыгея» Код стройки 01/1442-1.

Проект межевания выполнен в границах Пчегатлукайского сельского поселения Теучежского района, Республики Адыгея.

Требуемая площадь отвода земли 117018 кв.м. для строительства проектируемого трубопровода. Общая площадь полосы отвода для организации строительства объекта: «Газопровод межпоселковый высокого давления п.Четук - п.Читук Теучежского района Республики Адыгея» Код стройки 01/1442-1 – 120803 кв.м. На период строительства объекта планируется заключение договоров аренды, соглашений об установлении публичного сервитута с правообладателями земельных участков (физическими, юридическими лицами), попадающих в границы зоны планируемого размещения объекта.

В чертеже межевания обозначены земельные участки для размещения объектов, входящих в инфраструктуру линейного объекта: подъездные дороги, крановые узлы, ковера. С целью эксплуатации объекта (подъездные дороги, крановые узлы, ковера) пользование земельными участками планируется путем оформления долгосрочной аренды.

Границы земельных участков для размещения объектов, входящих в инфраструктуру линейного объекта, подлежат уточнению и координированию после завершения строительства объекта по результатам исполнительной съемки с последующим внесением изменений в проект межевания территории на этапе ввода объекта в эксплуатацию.

В соответствии с Приказом Министерства экономического развития РФ от 1 марта 2016 г. №90 «Об утверждении требований к точности и методам определения координат характерных точек границ земельного участка, требований к точности и методам определения координат характерных точек контура здания, сооружения или объекта незавершенного строительства на земельном участке, а также требований к определению площади здания, сооружения и помещения», из-за точности определения координат земельных участков, а так же во избежание чересполосиц, общая площадь образуемых земельных участков, частей земельных участков составляет 120803 кв.м.

Информация о земельных участках, полностью или частично попадающих в границы полосы отвода для строительства линейного объекта: «Газопровод межпоселковый высокого давления п.Четук-п.Читук Теучежского района Республики Адыгея» Код стройки 01/1442-1 представлена в таблице № 1.2.

Таблица № 1.2

№ п/п	Кадастровый номер	Правообладатель/Арендатор	Вид собственности/обременения	Местоположение	Категория земельного участка	Вид разрешенного использования	Площадь необходимая под строительство объекта, кв.м.	Способ образования ЗУ необходимого под строительство объекта
1	01:06:0000000:ЗУ1	Администрация Теучежского р-на		Пчегатлукайское с/п	Земли с/х	Трубопроводный транспорт	**41628**	Вновь образуемый земельный участок (Установление публичного сервитута)
2	01:06:2500002:527	ПБП ГБУ РА “УАД Адыгеяавтодор”	Собственность республики Адыгея	Респ Адыгея, р-н Теучежский, автомобильная дорога Энем-Адыгейск-Бжедугхабль км 21+499-26+835 км;35+210-59+904 км	Земли промышленности	Для эксплуатации существующей автодороги	**410**	Установление публичного сервитута
3	01:06:2500002:591	Хуаде Байзет Юнусович	Аренда с 10.05.11 по 10.05.60	Адыгея респ, р-н Теучежский, южнее х. Читук	Земли с.х.	Под иными объектами специального назначения	**5930**	Установление публичного сервитута
4	01:06:2500002:872	Карапетян Асмик Оганесовна	данные о правообладателе отсутствуют Аренда с 20.06.2018 по 02.05.2057	установлено относительно ориентира, расположенного за пределами участка. Ориентир административное здание администрации МО "Пчегатлукайское сельское поселение". Участок находится примерно в от ориентира по направлению на	Земли с.х.	Склады сельскохозяйственной продукции	**1491**	Установление публичного сервитута

				Участок находится примерно в 9150 м, по направлению на запад от ориентира. Почтовый адрес ориентира: Республика Адыгея, р-н Теучежский, аул Пчегатлукай, ул Ленина, 45, южнее п.Четук				
5	01:06:2500002:926	Хут Руслан Алиевич	данные о правообладателе отсутствуют Аренда на 10 лет с 28.06.2017 г	установлено относительно ориентира, расположенного в границах участка. Ориентир административное здание администрации МО "Пчегатлукайское сельское поселение". Участок находится примерно в от ориентира по направлению на Участок находится примерно в 9100м, по направлению на запад от ориентира. Почтовый адрес ориентира: Республика Адыгея, р-н Теучежский, аул Пчегатлукай, ул Ленина, 45, южнее п. Четук	Земли с.х.	склады сельскозяйственной продукции	**707**	Установление публичного сервитута
6	01:06:2500002:874	Хут Руслан Алиевич	данные о правообладателе отсутствуют Аренда с 15.11.2016 по 15.11.2065	установлено относительно ориентира, расположенного за пределами участка. Ориентир административное здание администрации МО "Пчегатлукайское сельское поселение". Участок находится примерно в от ориентира по направлению на Участок находится примерно в 9260 м, по направлению на запад от ориентира.	Земли с.х.	склады сельскохозяйственной продукции	**848**	Установление публичного сервитута

				Почтовый адрес ориентира: Республика Адыгея, р-н Теучежский, аул Пчегатлукай, ул Ленина, 45, юго-западнее п.Четук				
7	01:06:2500002:458	Гартвих Александр Сергеевич Миненко Светлана Евгеньевна	Долевая собственность 2 уч. **Арест (запрет на совершение сделок)**	Респ. Адыгея, р-н Теучежский, секция №3к, поле №1 западнее хутора Четук, 1 поле с восточной стороны	Земли с.х.	Для с/х производства	**2635**	Установление публичного сервитута
8	01:06:2500002:780	Долевая собственность 5 уч.	Долевая собственность 5 уч. **Зарегистрировано 9 долей из 11**	Республика Адыгея, р-н Теучежский, аул Пчегатлукай, ул Ленина, 45, (территория бывшего МОП " Теучежское", секция №3, поле №1, западнее хутора Четук)	Земли с.х.	Для с/х производства	**1906**	Установление публичного сервитута
9	01:06:2500002:846	Хаджебиеков Аскер Юсуфович	Аренда с 17.08.16 на 7 лет	Республика Адыгея, р-н Теучежский, аул Пчегатлукай, ул Ленина, 45	Земли с.х.	Для с/х производства	**2733**	Установление публичного сервитута
10	01:06:2500002:104	Хатхоху Саида Нуховна; Хатхоху Нух Абубачирович; Хатхоху Инвер Нухович; Хатхоху Мариет Курумбиевна	Совместная собственность	Республика Адыгея, р-н Теучежский, Пчегатлукайское сельское поселение, на территории бывшего МОП "Теучежское"	Земли с.х.	Для ведения крестьянского (фермерского) хозяйства	**4222**	Установление публичного сервитута
11	01:06:2500002:688	ООО «Первый Сад»	собственность	Республика Адыгея, р-н Теучежский, фонд перераспределения на территории бывшего МОП "Теучежское"	Земли с.х.	Для с/х производства	**1213**	Установление публичного сервитута
12	01:06:2500002:689	Емтыль Руслан Асланович	собственность	Республика Адыгея, р-н Теучежский, фонд перераспределения на территории бывшего МОП "Теучежское"	Земли с.х.	Для с/х производства	**41754**	Установление публичного сервитута
13	01:06:2500002:118	Мамий Азмет Нурбиевич	собственность	Респ. Адыгея, р-н Теучежский, на территории бывшего МОП "Теучежское"	Земли с.х.	Для с/х производства	**713**	Установление публичного сервитута
14	01:06:2500002:1314	Тлюстен Аслан Хусенович	Собственность	Республика Адыгея, р-н Теучежский, секция №6К, поле №1, северо-западнее х. Четук, тер. бывшего МОП "Теучежское"	Земли с.х.	Для с/х производства	**2367**	Установление публичного сервитута

15	01:06:2500002:1315	Джамирзе Рамазан Пшимафович	Собственность,	Республика Адыгея, р-н Теучежский, секция №6К, поле №1, северо-западнее х. Четук, тер. бывшего МОП "Теучежское	Земли с.х.	Для с/х производства	**2331**	Установление публичного сервитута
16	01:06:2500002:1308	Женетль Алик Заурович	Собственность,	Российская Федерация, Адыгея Респ, Теучежский р-н секция №6К, поле №1, северо-западнее х. Четук, тер. бывшего МОП "Теучежское"	Земли с.х.	Для с/х производства	**710**	Установление публичного сервитута
17	01:06:2500002:907	Баранникова Стелла Валери	Аренда с 04.04.18 по 17.07.66	Республика Адыгея, р-н Теучежский, аул Пчегатлукай, ул Ленина, 45, южнее п.Четук	Земли с.х.	Для ведения крестьянского (фермерского) хозяйства	**1835**	Установление публичного сервитута
18	01:06:2500001:1356	Баранников Михаил Викторович	Аренда с 17.02.17 по 17.02.57	Республика Адыгея, р-н Теучежский, аул Пчегатлукай, ул Ленина, 45	Земли с.х.	Для размещения зданий, строений, сооружений, используемых для производства, хранения и первичной переработки сельскохозяйственной продукции	**425**	Установление публичного сервитута
19	01:06:2500001:53	Баранников Михаил Викторович	собственность	Адыгея респ, р-н Теучежский, аул Тугургой, ул. Школьная, 5	Земли с.х.	Для размещения промышленных объектов	**2057**	Установление публичного сервитута
20	01:06:2500002:81	Долевая собственность (9 дольщиков)	Долевая собственность	Республика Адыгея, р-н Теучежский, секция №3, поле №1, западнее х Четук, территория бывшего МОП "Теучежское"	Земли с.х.	Для с/х производства	**791**	Установление публичного сервитута
21	01:06:2500002:859	Вовк И.А.	Аренда с 10.02.2017 по 10.02.2037	Республика Адыгея, р-н Теучежский, аул Пчегатлукай, ул Ленина, 45, южнее п.Четук	Земли населённых пунктов	под садовые дачные домики	**29**	Установление публичного сервитута
22	01:06:2500002:820	Карапетян Асмик Оганесовна	собственность	Республика Адыгея, р-н Теучежский, п Четук	Земли промышленности	Для строительства логистического комплекса	**146**	Установление публичного сервитута
23	е.з. 01:00:0000000:29 01:06:2500006:194	Российская Федерация	аренда	Адыгея респ, р-н Теучежский, Тахтамукайский район, Теучежское лесничество, Тахтамукайское лесничество	Земли лесного фонда		**137**	Установление публичного сервитута
						ИТОГО:	**117018**	